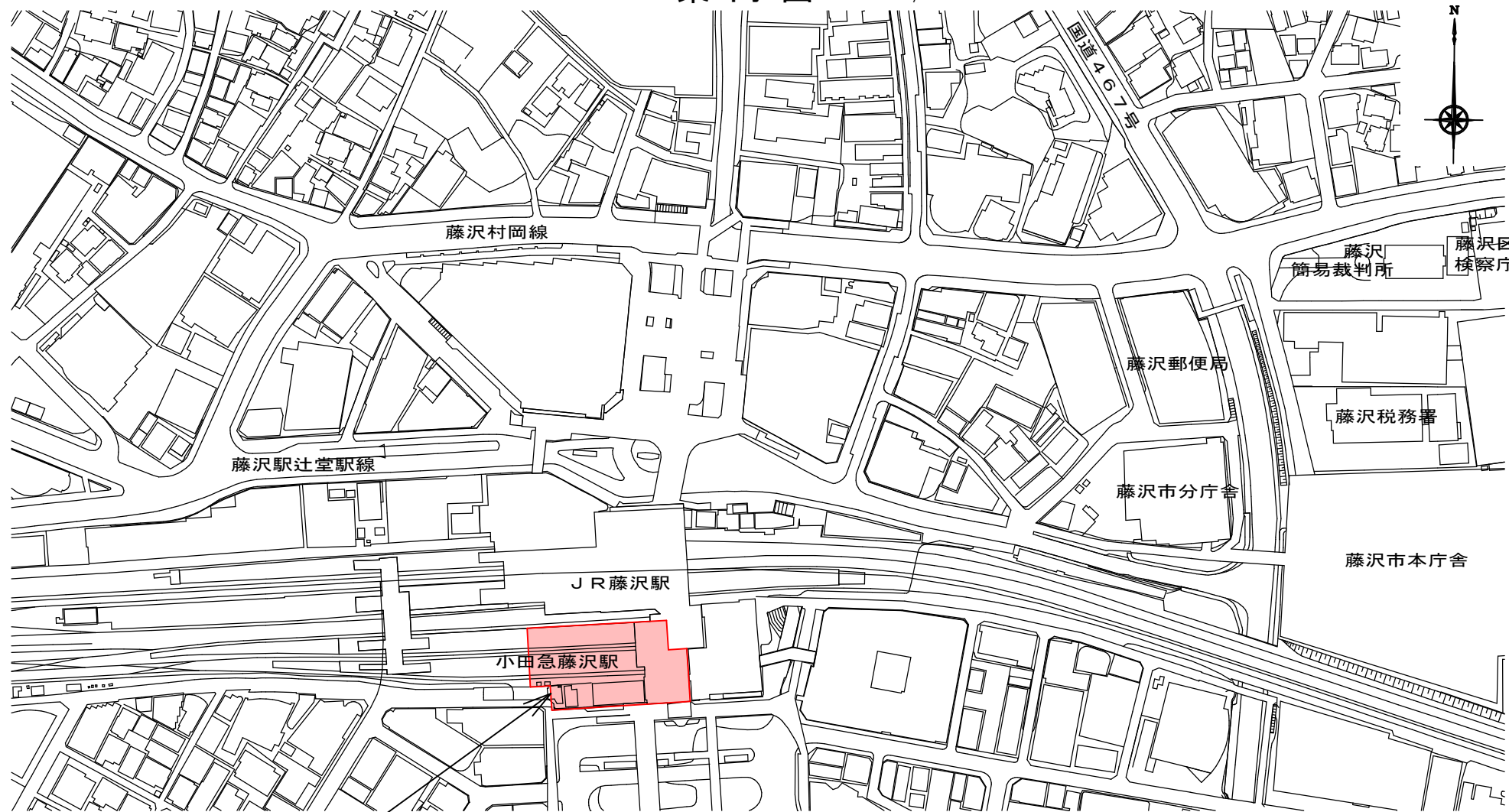


議案第 8 号 藤沢駅南北自由通路拡幅整備事業に伴う工事に係る負担

案内図 Scale=1/2500

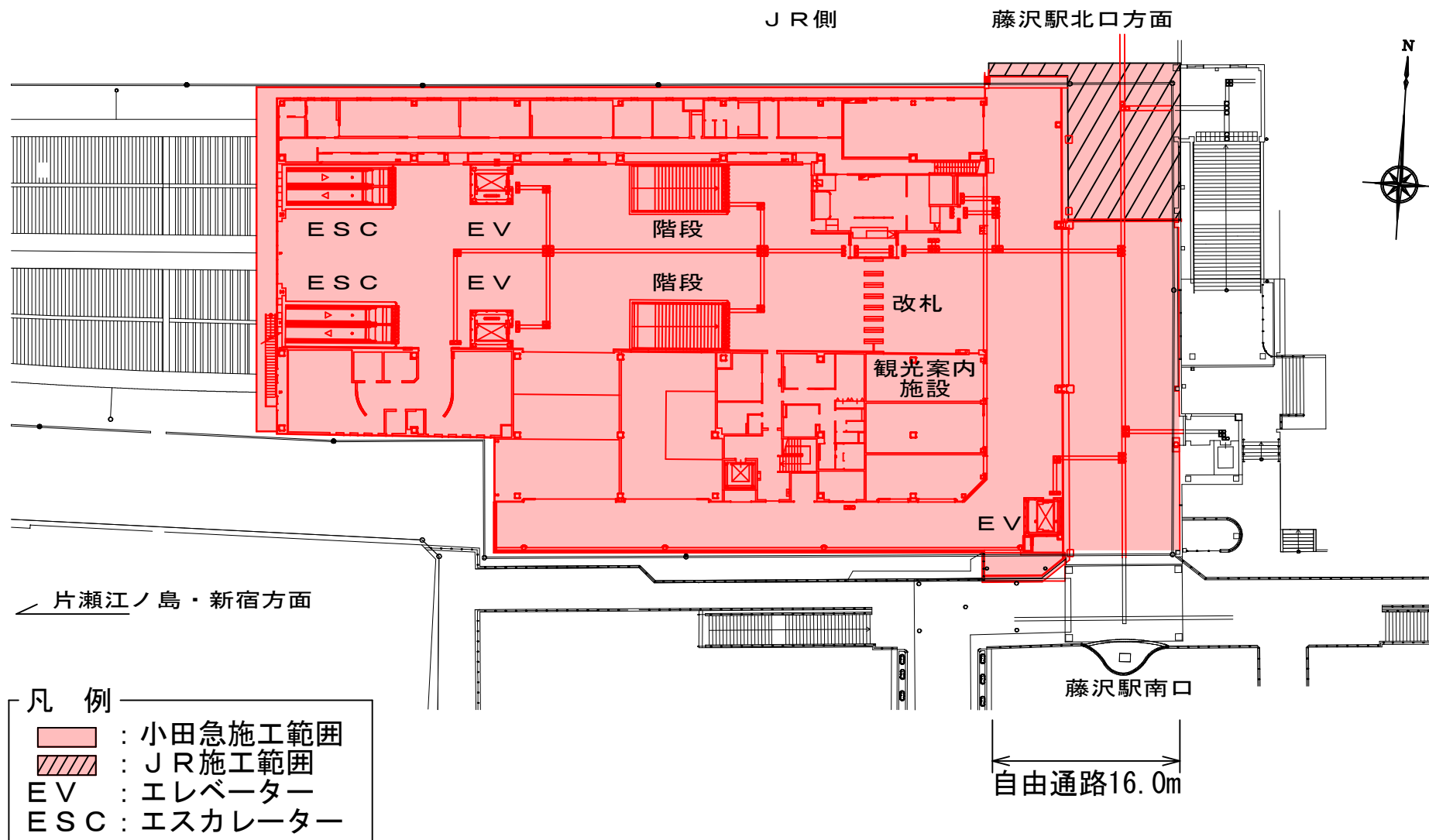


工事場所
藤沢市南藤沢 1 番 1 地先



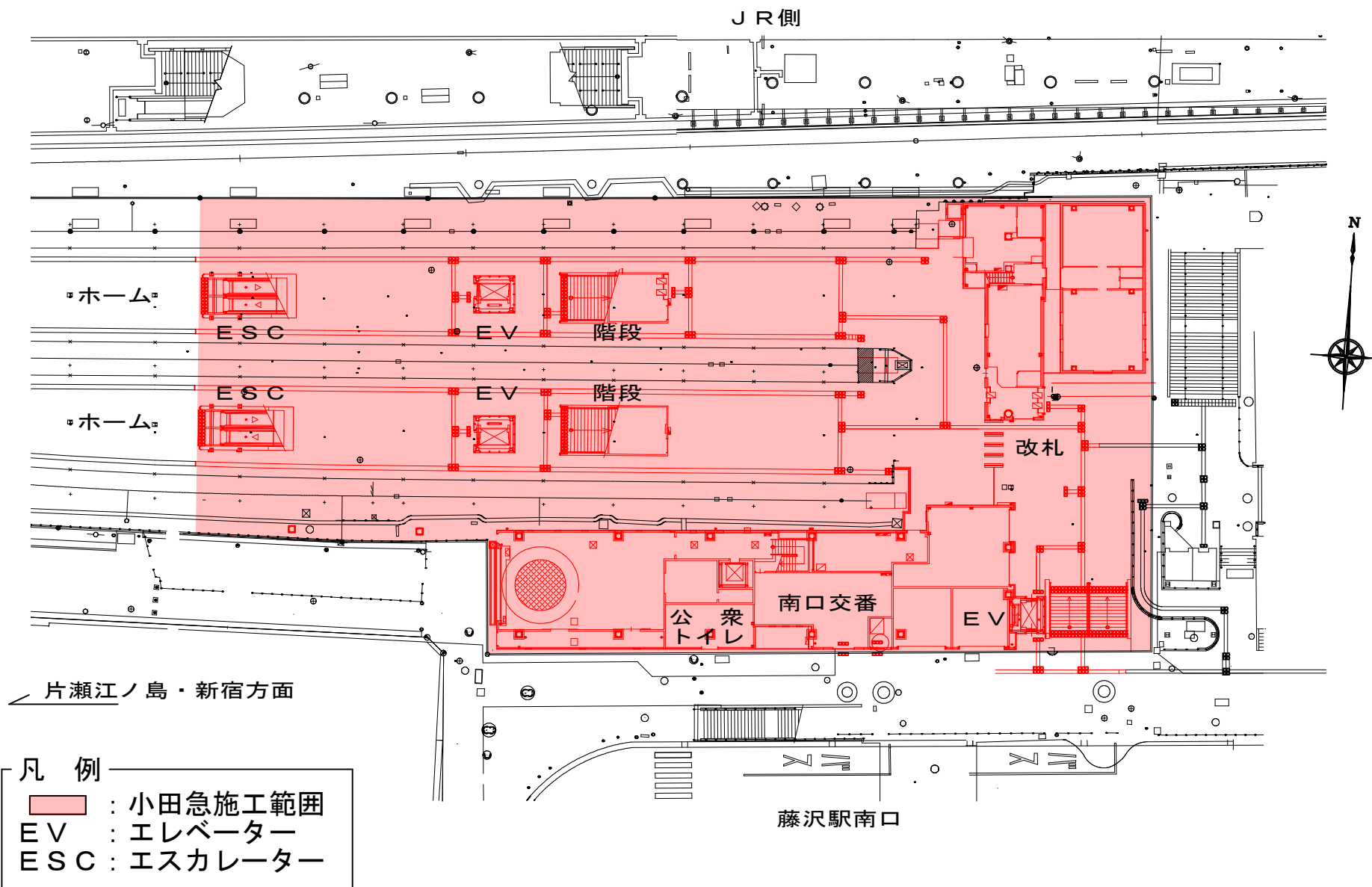
議案第 8 号 藤沢駅南北自由通路拡幅整備事業に伴う工事に係る負担

計画平面図（自由通路階） Scale=1/500



議案第 8 号 藤沢駅南北自由通路拡幅整備事業に伴う工事に係る負担

計画平面図（地上階） Scale=1/500



議案第8号 藤沢駅南北自由通路拡幅整備事業に伴う工事に係る負担

第1期整備完成イメージ

※現時点での完成イメージであり、実際とは異なる場合があります。



鳥瞰図（南口から望む）



自由通路階（南口から望む）



地上階（南口から望む）



自由通路階（北口から望む）